




























































Wegwijzer - Itinéraire

	km +	km -	39 km/h	41 km/h	43 km/h
Oost-Vlaanderen					
Gent					
Officiële Start Emile Clauslaan (N60), Krijgslaan (N60), Burggravenlaan, Burggravenlaan, Burggravenlaan, Schelde	-7.0		11:35	11:35	11:35
Ledeberg Achilles Heyndrickxlaan, Bellevue, Hundelgemsesteenweg (N444), E17	-5.5		11:36	11:37	11:37
Merelbeke					
Hundelgemsesteenweg (N444)	-4.0		11:39	11:39	11:39
Hundelgemsesteenweg (N444) Ringvaart, Hundelgemsesteenweg (N444)	-1.9		11:42	11:42	11:42
Hundelgemsesteenweg (N444) Hundelgemsesteenweg (N444), Hundelgemsesteenweg (N444)	-1.3		11:43	11:43	11:43
Officiële Start - Na 7,0km neutralisatie thv KBC Hundelgemsesteenweg (N444) Poelstraat	0.0	200.0	11:45	11:45	11:45
Poelstraat	1.7	198.3	11:48	11:47	11:47
Bottelare					
Poelstraat	2.7	197.3	11:49	11:49	11:49
Oosterzele					
Moortsele					
Vijverstraat	4.1	195.9	11:51	11:51	11:51
Vijverstraat Moortselestraat	4.4	195.6	11:52	11:51	11:51
Moortselestraat	5.4	194.6	11:53	11:53	11:53
Scheldewindeke					
Moortselestraat, 122/95 (11h36), Van Thorenburghlaan, Spiegel	5.4	194.6	11:53	11:53	11:53
Spiegel, Windekouter (N415)	6.9	193.1	11:56	11:55	11:55
Windekouter (N415)	7.5	192.5	11:56	11:56	11:55
Oosterzele					
Windekouter (N415)	7.7	192.3	11:57	11:56	11:56
Windekouter (N415), Dorp (N415), Dorp (N415), Groenweg, Geraardsbergsesteenweg (N456a), Geraardsbergsesteenweg (N415), Houtemstraat (N415)	8.1	191.9	11:57	11:57	11:56
Houtemstraat	10.3	189.7	12:01	12:00	11:59
Sint-Lievens-Houtem					
Bruisbeke	11.6	188.4	12:03	12:02	12:01
Bruisbeke, Wettersesteenweg (N462), Monseigneur Meulemansstraat (N462), Paardenmarkt (N462), Polbroek (N462)	13.0	187.0	12:05	12:04	12:03
Polbroek (N462), Espenhoek (N462)	14.7	185.3	12:08	12:06	12:05
Zottegem					
Oombergen					
Oombergenstraat (N462) Steenweg op Aalst (N46), Steenweg Op Aalst (N46)	15.7	184.3	12:09	12:08	12:07
Elene					
Steenweg op Aalst (N46)	17.6	182.4	12:12	12:11	12:10
Oosterzele					
Balegem					
Provinciebaan (N46) 122/76 (12h26 - 12h32), Provinciebaan (N46)	18.3	181.7	12:13	12:12	12:11
Zottegem					
Velzeke-Ruddershove					
Provinciebaan (N46)	19.2	180.8	12:15	12:13	12:12

Wegwijzer - Itinéraire

	km +	km -	39 km/h	41 km/h	43 km/h
 Provinciebaan (N46)	21.2	178.8	12:18	12:16	12:15
Zwalm					
Hundelgem					
 Hundelgemsebaan (N46)	22.9	177.1	12:20	12:18	12:17
Beerlegem					
 Beerlegemsebaan (N415)	24.7	175.3	12:23	12:21	12:19
  Beerlegemsebaan (N415),  Gaverstraat (N415)	26.4	173.6	12:26	12:24	12:22
  Gaverstraat (N415)	26.9	173.1	12:26	12:24	12:23
Gavere					
Dikkelvenne					
 Saksenboomstraat (N415),  Saksenboomstraat (N439)	27.3	172.7	12:27	12:25	12:23
Zwalm					
Meilegem					
 Saksenboomstraat (N439),  Meilegemstraat	27.6	172.4	12:27	12:25	12:24
  Meilegemstraat	28.2	171.8	12:28	12:26	12:24
  Meilegemstraat	28.8	171.2	12:29	12:27	12:25
Nederzwalm					
 Lindestraat	29.5	170.5	12:30	12:28	12:26
  Lindestraat,  Schoolstraat,  Hoogstraat,   Stationsstraat	30.0	170.0	12:31	12:29	12:27
  Stationsstraat	31.4	168.6	12:33	12:31	12:29
Sint-Denijs-Boekel					
 Stationsstraat  89/63 (12h29 - 12h32),  Heufkensstraat,  Heufkensstraat,  Vredesplein,   Vredesplein,  Franskouter	32.6	167.4	12:35	12:33	12:30
Sint-Blasius-Boekel					
 Franskouter,  Rijkeleie,   Boekelbaan (N454)	35.2	164.8	12:39	12:36	12:34
  Boekelbaan (N454)	36.3	163.7	12:41	12:38	12:36
Horebeke					
Sint-Maria-Horebeke					
 Meersestraat	36.8	163.2	12:42	12:39	12:36
Sint-Kornelis-Horebeke					
  Meersestraat,  Haaghoek	38.2	161.8	12:44	12:41	12:38
 Haaghoek 2000m	38.9	161.1	12:45	12:42	12:39
  Haaghoek	39.0	161.0	12:45	12:42	12:39
Brakel					
Zegelsem					
 Haaghoek,  Leberg	40.0	160.0	12:47	12:44	12:41
 Helling / Côte 1: Leberg 950m - Gem 4,2% - Max 13,8%	41.9	158.1	12:49	12:46	12:43
  Pottenberg					
Elst					
 Pottenberg,   Gentsstraat (N415),  Gentsstraat,   Oudenaardsestraat (N8)	42.3	157.7	12:50	12:47	12:44
Zegelsem					
 Oudenaardsestraat (N8)	44.3	155.7	12:53	12:50	12:47
Horebeke					
Sint-Kornelis-Horebeke					
 Heerweg (N8)	46.2	153.8	12:56	12:53	12:50

Wegwijzer - Itinéraire

	km +	km -	39 km/h	41 km/h	43 km/h
Sint-Maria-Horebeke ↑ Heerweg (N8)	47.1	152.9	12:57	12:54	12:51
Oudenaarde					
Mater ↑ Hauwaart (N8), ↑ Geraardsbergenstraat (N8)	48.5	151.5	13:00	12:56	12:53
Volkegem ↑ Geraardsbergenstraat (N8)	50.7	149.3	13:03	12:59	12:56
Edelare ↑ Kerzelare (N8), ↑ Edelareberg (N8)	51.8	148.2	13:05	13:01	12:57
Leupegem ↑ Leupegemstraat (N8), ⚠️ ⚡️ ↻ Diependaele	54.1	145.9	13:08	13:04	13:01
Oudenaarde ↑ Diependaele, ↑ Doornikstraat, ⚠️ ↻ Jan Jozef Raepsaetplein, ↻ Remparden, ↻ ↻ Bergstraat (N453), ↑ Tussenbruggen (N453) ⚠️ Schelde	54.4	145.6	13:09	13:05	13:01
↑ Tussenbruggen (N453), ↑ Krekelput (N453), ↻ Jezuiëtenplein (N453), ↻ Gentiel Antheunisplein (N453), ↑ Woeker (N453), ↑ Achter de Wacht (N453), ↑ Wijngaardstraat (N453), ↻ Tacambaroplein, ↑ Beverestraat, 🏠	55.3	144.7	13:10	13:06	13:02
Bevere ↑ Beverestraat, ↻ Wortegemstraat 🚧 N60, ↑ Oudenaardseweg	56.6	143.4	13:12	13:08	13:04
Wortegem-Petegem					
Moregem ↑ Oudenaardseweg	58.7	141.3	13:15	13:11	13:07
Wortegem ↑ Oudenaardseweg, ⚠️ ⚡️ ↻ Kruishoutemseweg (N494)	61.1	138.9	13:19	13:14	13:10
Kruisem					
Nokere ↑ Anzegemsesteenweg (N494)	64.7	135.3	13:25	13:20	13:15
Kruishoutem ↑ Anzegemsesteenweg (N494)	66.6	133.4	13:27	13:22	13:18
🏠 ↑ Anzegemsesteenweg (N494), ↻ ↻ Oudenaardssesteenweg (N459)	67.2	132.8	13:28	13:23	13:19
🏠 ↑ Oudenaardssesteenweg (N459)	67.9	132.1	13:30	13:24	13:20
Wannegem-Lede ↑ Oudenaardssesteenweg (N459)	68.4	131.6	13:30	13:25	13:20
↻ Wannegemdorp	69.2	130.8	13:31	13:26	13:22
🏠 ↑ Wannegemdorp 🏠 ↻ Huisepontweg	69.5	130.5	13:32	13:27	13:22
🏠 Huisepontweg 1800m ↑ Huisepontweg	69.9	130.1	13:33	13:27	13:23
🏠 ↑ Huisepontweg, ↻ Ledekerkweg	70.4	129.6	13:33	13:28	13:23
🏠 ↑ Lededorp 🏠 200m 🏠 ↑ Ledepontweg	71.9	128.1	13:36	13:30	13:25
🏠 ↑ Ledepontweg	72.4	127.6	13:36	13:31	13:26
Kruisem					
Huise ↻ Rooigemstraat, ↻ Rooigemstraat	72.6	127.4	13:37	13:31	13:26
Oudenaarde					
Mullem ↻ Rooigem	73.7	126.3	13:38	13:33	13:28
🏠 ↑ Rooigem, ⚠️ ↻ Mullemstraat, ↑ Mulledorp 🏠 200m, ↑ Korte Aststraat	74.1	125.9	13:39	13:33	13:28

Wegwijzer - Itinéraire

	km +	km -	39 km/h	41 km/h	43 km/h
Helling / Côte 2: Den Ast 450m	75.6	124.4	13:41	13:36	13:30
Kruisem Lange Aststraat					
Huise Lange Aststraat					
Lange Aststraat , Huiseplein, Kloosterstraat	76.4	123.6	13:43	13:37	13:32
Kloosterstraat	77.0	123.0	13:43	13:38	13:32
Lozer Kloosterstraat , Ouwegemsesteenweg (N435) , Nazarethsesteenweg (N437),	77.8	122.2	13:45	13:39	13:34
Ouwegem	81.3	118.7	13:50	13:44	13:38
Nazareth Boeregemstraat (N437)	81.8	118.2	13:51	13:45	13:39
Kruisem Ouwegem Steenweg op Deinze (N35)	83.0	117.0	13:53	13:46	13:41
Nazareth Steenweg op Deinze (N35)	84.5	115.5	13:55	13:49	13:43
Gavere Asper Stationsstraat (N439), 86/77 (13h46)	85.4	114.6	13:56	13:50	13:44
Gavere Stationsstraat (N439), (Schelde)	86.9	113.1	13:59	13:52	13:46
Stationsstraat (N439), Kasteeldreef (N439), Kloosterstraat (N439), Molenstraat (N439)	87.3	112.7	13:59	13:53	13:47
Nijverheidstraat (N439)	88.7	111.3	14:01	13:55	13:49
Dikkelvenne Nijverheidstraat (N439)	89.0	111.0	14:02	13:55	13:49
Nijverheidstraat (N439) , Kerkstraat (N439)	89.3	110.7	14:02	13:56	13:50
Kerkstraat (N439)	90.9	109.1	14:05	13:58	13:52
Zwalm Meilegem Saksenboomstraat (N439), Meilegemstraat	91.3	108.7	14:05	13:59	13:52
Meilegemstraat	92.1	107.9	14:07	14:00	13:54
Meilegemstraat	92.7	107.3	14:08	14:01	13:54
Nederzwalm Lindestraat	93.4	106.6	14:09	14:02	13:55
Lindestraat, Schoolstraat, Hoogstraat, Hoogstraat (N46)	94.0	106.0	14:10	14:02	13:56
Oudenaarde Welden Weldenstraat (N46)	95.4	104.6	14:12	14:05	13:58
Bevoorrading Nederenamestraat (N46)	97.5	102.5	14:15	14:08	14:01
Nederename Nederenamestraat (N46)	98.0	102.0	14:16	14:08	14:02

Wegwijzer - Itinéraire

	km +	km -	39 km/h	41 km/h	43 km/h
Ename ↑ Abdijstraat (N46), ← Beucarnestraat (N441), ↑ Zwijndries (N441), ↑ Katteberg (N441) 🏔️	99.6	100.4	14:18	14:11	14:04
▲ Helling / Côte 3: Katteberg ↑ Katteberg (N441)	101.4	98.6	14:21	14:13	14:06
Mater ↑ Natendries (N441)	101.4	98.6	14:21	14:13	14:06
Volkegem 🏔️ Holleweg ↑ Holleweg (N441), ⚠️ ← Hauwaart (N8)	102.1	97.9	14:22	14:14	14:07
Horebeke Sint-Maria-Horebeke ↑ Heerweg (N8) 🏔️, ← Bovenstraat	105.4	94.6	14:27	14:19	14:12
Sint-Kornelis-Horebeke ↑ Bovenstraat	106.6	93.4	14:29	14:21	14:14
🏔️ ↑ Bovenstraat, → Haaghoek	107.3	92.7	14:30	14:22	14:15
🏔️ Haaghoek 2000m	107.8	92.2	14:31	14:23	14:15
🏔️ ↑ Haaghoek	108.0	92.0	14:31	14:23	14:16
Brakel Zegelsem ↑ Haaghoek, ← Leberg	109.0	91.0	14:33	14:24	14:17
▲ Helling / Côte 4: Leberg 950m - Gem 4,2% - Max 13,8% ↕ ↗ Pottenberg	110.9	89.1	14:36	14:27	14:20
Elst ↑ Pottenberg, ⚠️ ← Gentsestraat (N415)	111.3	88.7	14:36	14:28	14:20
Zwalm Sint-Blasius-Boekel ↑ Hooglaan (N415), ↑ Zuidlaan (N415)	112.9	87.1	14:39	14:30	14:23
Roborst → Borstekouterstraat	114.9	85.1	14:42	14:33	14:25
🏔️ ↑ Borstekouterstraat, 🏔️ ↑ Borstekouterstraat (380m)	115.7	84.3	14:43	14:34	14:26
🏔️ ↑ Borstekouterstraat ⚠️ 89/52 (14h28 - 14h32)	116.6	83.4	14:44	14:36	14:28
Zottegem Velzeke-Ruddershove ↑ Paddestraat	116.8	83.2	14:45	14:36	14:28
🏔️ Paddestraat 2300m	117.0	83.0	14:45	14:36	14:28
🏔️ ↑ Paddestraat, ↕ ↗ Romeinsplein, ↑ Beugelstraat,	119.0	81.0	14:48	14:39	14:31
Strijpen 🏔️ ↑ Beugelstraat, 🏔️ ↕ ↗ Strijpenplein, ↕ ↗ Strijpenplein (N454), ↑ Rijkestraat (N454)	120.9	79.1	14:51	14:42	14:34
🏔️ ↑ Rijkestraat (N454), ⚠️ 89/50 (14h27 - 14h33), ↑ Rijkestraat (N454)	121.8	78.2	14:52	14:43	14:35
Zwalm Roborst ↑ Zottegemsesteenweg (N454), ⚠️ ← Sint-Annastraat	123.2	76.8	14:55	14:45	14:37
Rozebeke ↑ Sint-Annastraat, → Rozebekeplein, ↑ Rekeberg					

Wegwijzer - Itinéraire

	km +	km -	39 km/h	41 km/h	43 km/h
Helling / Côte 5: Rekelberg 800m - Gem 4 % - Max 9 % ↑ Rekelberg	126.0	74.0	14:59	14:49	14:41
Brakel					
Michelbeke ↑ Rekelberg, ← Borgveld, → Boembeke, ↑ Heksteelstraat	126.4	73.6	14:59	14:50	14:41
↓ Meierij, ↑ Heksteelstraat	128.4	71.6	15:03	14:53	14:44
↓ Heksteelstraat, ↔ Guido Gezellestraat, ↔ Meierij	129.0	71.0	15:03	14:54	14:45
Nederbrakel					
↑ Molenberg (N462), ↑ Moriaanstraat (N462)	130.1	69.9	15:05	14:55	14:47
↓ Moriaanstraat (N462), ↑ Watermolenstraat (N462), → Driehoeksstraat, △ △ △, ↔ Kerkhofstraat	131.1	68.9	15:07	14:57	14:48
↓ Kerkhofstraat, ↑ Valkenbergstraat	132.9	67.1	15:09	14:59	14:50
Helling / Côte 6: Valkenberg 540m - Gem 8,1%, Max 12,8% ↔ Twaalfbunderstraat, ↔ Gentsestraat (N415), ↔ Oudenaardsestraat (N8)	133.9	66.1	15:11	15:01	14:52
Zegelsem					
↑ Oudenaardsestraat (N8)	135.7	64.3	15:14	15:04	14:54
Horebeke					
Sint-Kornelis-Horebeke					
↑ Heerweg (N8)	137.7	62.3	15:17	15:06	14:57
Sint-Maria-Horebeke					
↑ Heerweg (N8)	138.6	61.4	15:18	15:08	14:58
Oudenaarde					
Volkegem					
↑ Geraardsbergenstraat (N8), → Steenbergstraat	142.2	57.8	15:24	15:13	15:03
↓ Steenbergstraat, ↔ Rogier Van Brakelstraat, ↑ De La Kethulleplein, 50m, ↑ Volkegemberg, → Wolvenberg	143.7	56.3	15:26	15:15	15:06
Helling / Côte 7: Wolvenberg 645m - Gem. 7,9% - Max. 17,3%	145.2	54.8	15:28	15:18	15:08
Mater					
↑ Ruitersstraat	145.4	54.6	15:29	15:18	15:08
Ruitersstraat 800m ↔ Sint-Amelbergastraat, → Kleistraat, → Kleistraat, ↔ Bronstraat, → Zwadderkotstraat, → Kerkgate	145.4	54.6	15:29	15:18	15:08
Kerkgate 1030 m					
↓ Kerkgate, ↑ Matersplein	148.6	51.4	15:34	15:22	15:12
↓ Keirestraat △, ↓ Jagerij	149.0	51.0	15:34	15:23	15:13
↓ Keirestraat △, ↓ Jagerij	150.0	50.0	15:36	15:25	15:14
Jagerij 800m ↑ Jagerij △, ↑ Tissenhove, → Bruul, ↓ Duisbeke, → Meerhem, ↔ Smarre	151.2	48.8	15:38	15:26	15:16
Zwalm					
Sint-Denijs-Boekel					
↓ Molenberg	157.0	43.0	15:47	15:35	15:24
Helling / Côte 8: Molenberg 463m - Gem. 7% - Max. 14,2% - 300m	157.5	42.5	15:47	15:35	15:25
↔ Wijlegem, △ → Franskouter, ↓ Rijkeleie, △ → Boekelbaan (N454)	157.5	42.5	15:47	15:35	15:25
Sint-Blasius-Boekel					
↓ Boekelbaan (N454)	158.2	41.8	15:48	15:36	15:26
↓ Boekelbaan (N454)	159.3	40.7	15:50	15:38	15:27
Horebeke					

Wegwijzer - Itinéraire

	km +	km -	39 km/h	41 km/h	43 km/h
Sint-Maria-Horebeke ↩ Meersestraat	159.9	40.1	15:51	15:39	15:28
Sint-Kornelis-Horebeke ↑ Meersestraat, ↩ Haaghoek	161.3	38.7	15:53	15:41	15:30
⚡ Haaghoek 2000m	162.0	38.0	15:54	15:42	15:31
⚡ ↑ Haaghoek	162.1	37.9	15:54	15:42	15:31
Brakel					
Zegelsem ↑ Haaghoek, ↩ Leberg	163.1	36.9	15:56	15:44	15:33
⚡ Helling / Côte 9: Leberg 950m - Gem 4,2% - Max 13,8% ↕ ↗ Pottenberg	165.0	35.0	15:59	15:46	15:35
Elst ↑ Pottenberg, ⚠ N415 ↑ ↗ Lepelstraat	165.4	34.6	15:59	15:47	15:36
⚡ ↑ Lepelstraat, ↕ ↗ Lepelstraat	165.5	34.5	16:00	15:47	15:36
⚡ ↑ Lepelstraat	166.0	34.0	16:00	15:48	15:37
Michelbeke ↑ Lepelstraat	166.5	33.5	16:01	15:49	15:37
⚡ ↗ ⚠ Guido Gezellelaan, ↩ ↘ Groenstraat ⚠ ↑ Riedeplein	166.9	33.1	16:02	15:49	15:38
⚡ ↑ Berendries	168.2	31.8	16:04	15:51	15:40
Sint-Maria-Oudenhove ⚡ Helling / Côte 10: Berendries 940m - Gem. 7% - Max. 12,3% ↕ ↗ Kasteeldreef (N462), ↩ ↘ Elverenberg, ↩ Vossensholstraat	169.0	31.0	16:05	15:52	15:41
Zottegem					
Sint-Maria-Oudenhove ⚡ Helling / Côte 11: Elverenberg - Vossenhol 1268m - Gem. 3.6% - Max. 9% ↑ Vossensholstraat, ⚠ ↩ Hongerstraat, ↕ ↗ Bonte ⚡ (650 m)	168.8	31.2	16:05	15:52	15:41
171.5	28.5	16:09	15:56	15:44	
Lierde					
St-Martens-Lierde ↑ Bonte, ↕ ↗ Steenweg (N8)	172.9	27.1	16:11	15:58	15:46
St-Maria-Lierde ↑ Steenweg (N8)	173.8	26.2	16:12	15:59	15:48
⚡ ↑ Steenweg (N8), ↕ Nieuwstraat	174.6	25.4	16:14	16:00	15:49
St-Martens-Lierde ↑ Nieuwstraat, ↑ Kloosterstraat, ↕ ↗ Opstaldries	175.6	24.4	16:15	16:02	15:50
⚡ Opstaldries	176.8	23.2	16:17	16:04	15:52
Deftinge ↑ Wassegemstraat	177.1	22.9	16:17	16:04	15:52
⚡ ↑ Wassegemstraat, ↑ Kerkstraat, ↑ Geraardsbergsestraat	178.0	22.0	16:19	16:05	15:53
⚡ ↑ Geraardsbergsestraat	179.2	20.8	16:21	16:07	15:55
Geraardsbergen					
Goferdinge ↑ Hazelaarstraat, ↕ ↗ Oudenaardsestraat (N493)	179.8	20.2	16:22	16:08	15:56
Geraardsbergen ↑ Oudenaardsestraat (N493), ⚠ ⚡ ↑ Oudenaardsestraat	181.1	18.9	16:24	16:10	15:58

Wegwijzer - Itinéraire

	km +	km -	39 km/h	41 km/h	43 km/h
Oudenaardsestraat (N493), N42 Oudenaardsestraat, Grotestraat, Brugstraat, Markt, Markt, Vesten, Oudebergstraat (Volgers: Oude Steenweg), Muur, Kapelmuur	181.3	18.7	16:24	16:10	15:58
Helling / Côte 12: Muur - Kapelmuur 475m - Gem. 9,3% - Max. 19,8% - 475m Driepikkel, Oude Steenweg, Onkerzelestraat, Brusselsestraat	183.3	16.7	16:27	16:13	16:01
Collect Zone					
Brusselsestraat Brusselsestraat, Brusselsestraat, Kapellestraat	185.4	14.6	16:30	16:16	16:04
Kapellestraat	186.3	13.7	16:32	16:18	16:05
Moerbeke					
Bosberg	186.8	13.2	16:32	16:18	16:06
Helling / Côte 13: Bosberg 980m - Gem. 5,8% - Max. 11% - 400m	187.2	12.8	16:33	16:19	16:06
Vlaams-Brabant					
Galmaarden					
Heirbaan	187.2	12.8	16:33	16:19	16:06
Oost-Vlaanderen					
Geraardsbergen					
Waarbeke					
Meidries	189.2	10.8	16:36	16:22	16:09
Nieuwenhove					
Diefhoek	190.3	9.7	16:38	16:23	16:10
Diefhoek Overraad , Dorp , Nieuwenhovestraat	190.6	9.4	16:38	16:24	16:11
Ninove					
Denderwindeke					
Krepelstraat	191.8	8.2	16:40	16:26	16:13
Krepelstraat, Edingsesteenweg (N255) ,	194.1	5.9	16:44	16:29	16:16
Edingsesteenweg (N255)	195.2	4.8	16:45	16:31	16:17
Meerbeke					
Edingsesteenweg (N255)	195.9	4.1	16:46	16:32	16:18
Edingsesteenweg (N255)	197.3	2.7	16:48	16:34	16:20
Ninove					
Leopoldlaan (N8), Elisabethlaan (N8), Centrumlaan	197.8	2.2	16:49	16:34	16:21
Centrumlaan, Renners : Onderwijslaan, Onderwijslaan Volgers : Centrumlaan	199.3	0.7	16:52	16:37	16:23
Aankomst - Arrivée	200.0	0.0	16:53	16:38	16:24