

Vind het Vat – Editie 2021

Level 1

Wie de wandelwegen van Groot-Ninove bestudeerd had (<https://www.ninove.be/wandelen> & <https://www.ninove.be/trage-wegen>) of beter nog gedaan had, was optimaal voorbereid om deze zoektocht aan te pakken. Bijna alle tips in juni en juli verwezen naar een locatie in een deelgemeente, die op de een of andere wijze wel in die wandelingen aan bod kwam.

Er werd eveneens aandacht besteed om het te zoeken woord niet in de wandelingbeschrijving noch elders op internet terug te vinden. Op die manier moesten de deelnemers de baan op om ter plaatse te gaan kijken teneinde de volgende antwoorden te kunnen vinden.

#	deelgemeente	antwoord	L
1	Neigem	dierenarts	d
2	Aspelare	Capellestraat	c
3	Outer	BIRMANT	r
4	Ninove	De Bloeiende Gaarde	g
5	Nederhasselt	Julia en Romain	r
6	Meerbeke	E. Cosyns	c
7	Appel terre	Sisken Melkebeek	m
8	Pollare	K.DE MEY	d
9	Denderwindeke	MARIE MIGNON	e

In de correcte volgorde resulteerde dit in het email-adres gremdcdr@gmail.com.

L	postcode	deelgemeente
g	9400	Ninove
r	9400	Nederhasselt
e	9400	Denderwindeke
m	9400	Appel terre
d	9401	Pollare
c	9402	Meerbeke
d	9403	Neigem
c	9404	Aspelare
r	9406	Outer



STAD NINOVE

CYRIEL PRIELS

STRAAT

Frederik-Cyriel Priels was de zoon van de mulder op de watermolen. Hij belandde in 1911 voor het eerst in de gemeenteraad en werd meteen schepen van openbare werken. In 1930 werd hij burgemeester. Hij liet ondermeer het dorpsplein heraanleggen en beplanten met bolacaciabomen, ongewoon voor die tijd. De Capellestraat, de verbindingsweg tussen Aspelare en Sint-Antelinks, liet hij aanleggen met kasseien. Deze straat werd later naar hem genoemd. Priels was beroepshalve landbouwer; niet verwonderlijk dus dat hij als schepen en burgemeester een grote belangstelling voor de belangen van de boeren had. Aan het begin van de Tweede Wereldoorlog verving



PAUL DE MONT

PLEIN

Paul De Mont studeerde rechten aan de Leuvense universiteit toen de Eerste Wereldoorlog roet in het eten gooide. De Mont gaf zich aan als vrijwilliger. In 1917 verloor hij aan het front zijn beide benen. Die zware handicap belette hem niet om stadsontvanger te worden en een zeer actief leven te leiden.

De grootste roem vergaarde Paul De Mont als toneelschrijver. Hij kreeg in 1952 postuum de staatsprijs voor toneelletterkunde. In zijn succesvolle toneelstukken kwam hij op tegen de oorlog en voor de erkenning van de Vlaamse rechten en het geloof in een betere maatschappij. Tussendoor vertaalde en bewerkte hij toneelstukken van anderen. Zijn enige roman 'De Bloeiende Gaarde' speelt zich af in het 19de eeuwse Ninove.



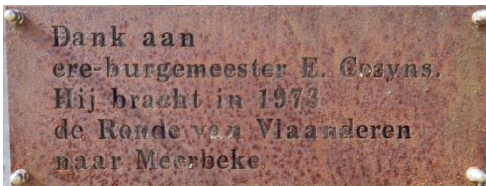
Restauratie Mariabeeld

als wens van

Julia en Romain

uitgevoerd door

de familie De Hainaut





De Tabakplanter.


*Vivat d'heren Mertens verheven,
Dokes Marjanne daar neven,
Vivat Bruggeman vol eer en deugd,
Sisken Melkebeek is oorzaak van onze vreugd!*

Tabakstoet 1910- Maurice Torrekens



WEGOM

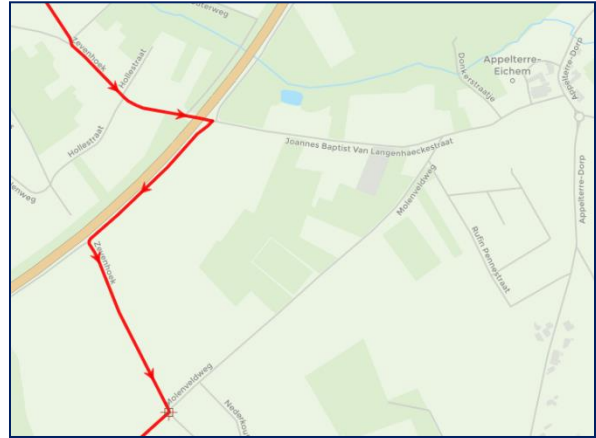
Elk jaar, op de derde zondag van september, wordt hier een processie gehouden ter ere van O.L. Vrouw van Zeven Weeën, en dit sinds 1886. Dat jaar werd de bevolking van Denderwindeke gedecimeerd door een cholera-epidemie. De processie langs de Wegom – een reeks van kapelletjes waarvan het oudste dateert uit 1768 – redde de gelovigen.

Level 2

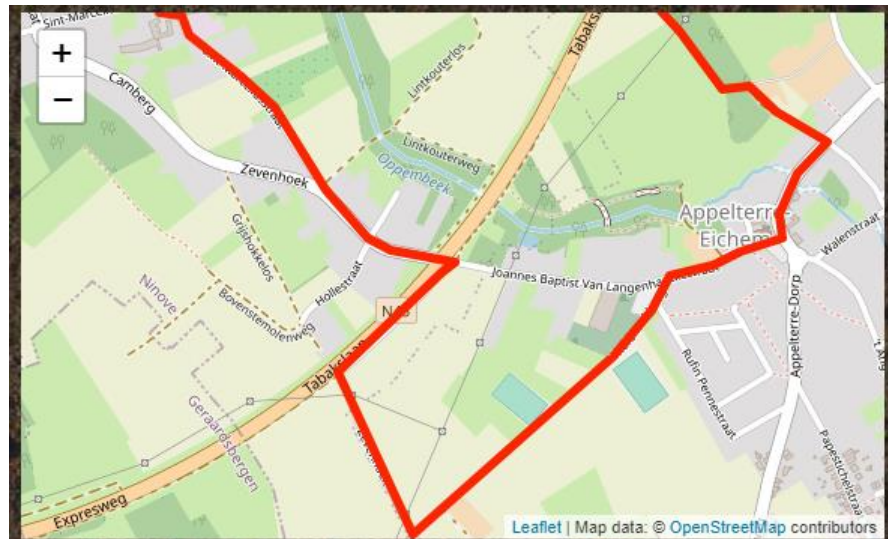
Target-Tip-1 is een verwijzing naar GR 5A (Grote Routepaden gemarkeerd door wit/rode lijnen). Deze route doorkruist Groot-Ninove en komt op een paar 100 meter na in de buurt van de vat-begraafplaats.

Toegegeven: de mogelijkheid voor andere deelgemeentes wordt opengelaten.



Target-Tip-2 is een verwijzing naar de rode Krasjel-Mountainbikeroute. Deze doorkruist Groot-Ninove en komt op een paar 100 meter na in de buurt van de vat-begraafplaats.

Toegegeven: de mogelijkheid voor andere deelgemeentes wordt opengelaten).



Target-Tip-3 is een verwijzing naar de kapel met wenend Mariabeeld ('O.L.V. VAN LA SALETTE') vlak naast de weg, die naar de vat-begraafplaats-locatie leidt.



De **Extra-Tip** op Mega Jens Beach afficheerde de letters XP. Die zijn identiek met de hoofdletters Chi en Rho in het Griekse alfabet en schrift.

Het is een dubbele verwijzing: enerzijds naar de jeugdgroepering Chiro en anderzijds naar de plaatselijke parochiezaal PAX, waarvan de combinatie 't Chiropaksken (vereniging die het terrein van de locatie onderhoudt) op de wegwijzers naar de vat-begraafplaats-locatie staat.



Target-Tip-4: voor bijna alle deelgemeenten van Groot-Ninove zijn Trage Wegen uitgetekend met als markering een identiek icoon in diverse kleuren (groen, blauw, rood) + de naam van de wandeling. De wandeling van Appelterre-Eichem ‘Van Venenbroeken tot Moerasbos’ gaat door de vat-begraafplaats-locatie. Ze benadert de vat-begraafplaats op minder dan 10 meter.



Toegegeven: groen komt in 4 deelgemeenten voor.

Target-Tip-5 is een foto van de weg langs de Tabakslaan, vlak voor de ingang naar de vat-begraafplaats-locatie.

Target-Tip-6 is een foto van het wandelpaadje, dat leidt naar de vat-begraafplaats.

Volgende tips waren niet meer nodig. Op onderstaande foto werd het lokale informatiebord wat aangepast, teneinde de exacte vat-begraafplaats aan te duiden.

